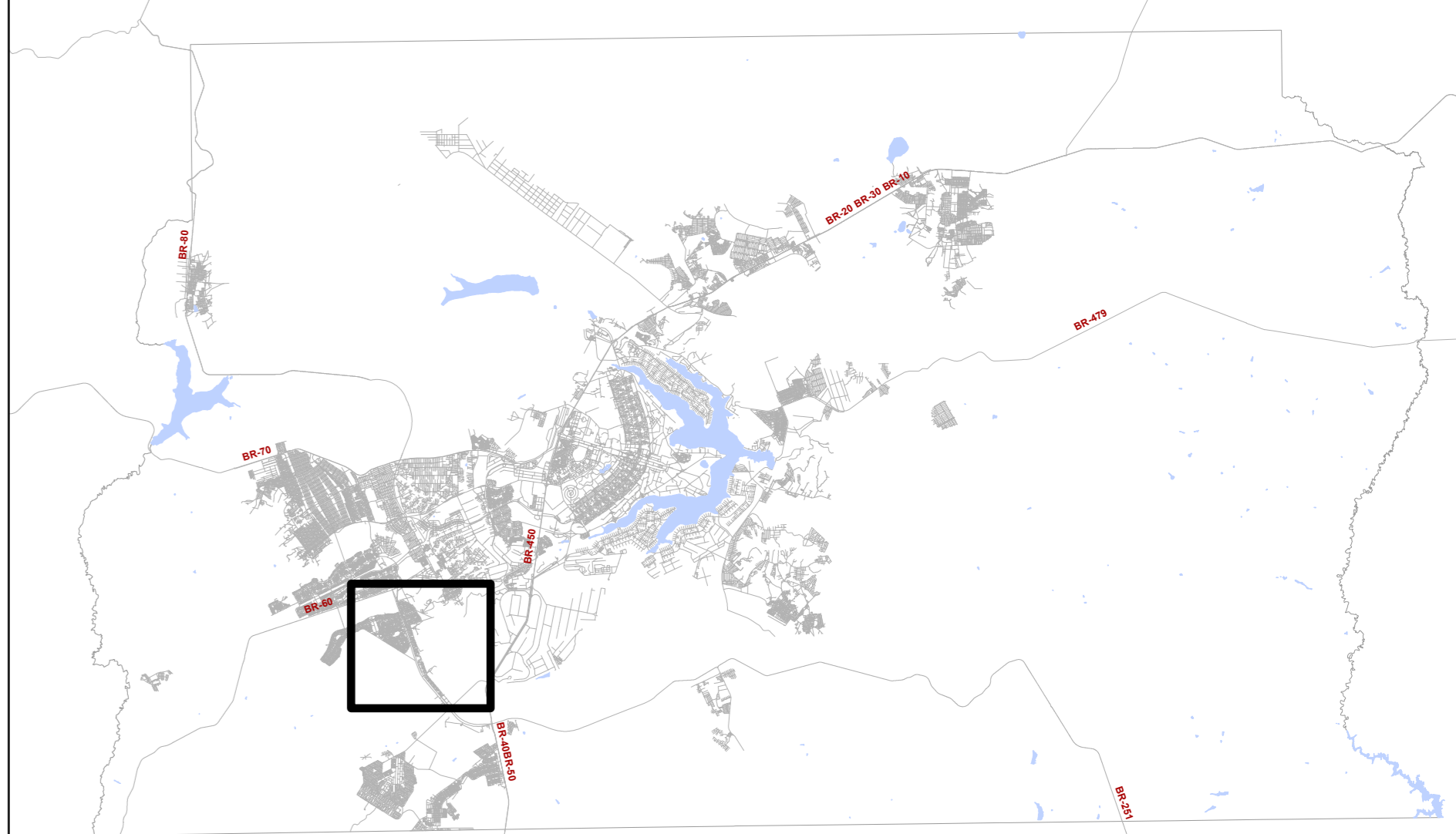
























LOCALIZAÇÃO



LEGENDA

UOS

- | | | | |
|---|------------|---|----------------|
|  | RE 3 |  | Sistema viário |
|  | RO 1 |  | Hidrografia |
|  | RO 2 |  | Massa d'água |
|  | CSIIR 1 NO | | |
|  | CSIIR 1 | | |
|  | CSIIR 2 NO | | |
|  | CSIIR 2 | | |
|  | CSII 1 | | |
|  | CSII 2 | | |
|  | CSII 3 | | |
|  | CSIndR | | |
|  | CSInd 1 | | |
|  | Inst EP | | |
|  | Inst | | |
|  | PAC 1 | | |
|  | PAC 2 | | |
|  | UE 1 | | |

LUOS Lei Complementar de
Uso e Ocupação do Solo
do Distrito Federal

Anexo II

Mapa 15A – Uso do Solo
Riacho Fundo II

PARÂMETROS CARTOGRÁFICOS

Projeção Universal Transversa De Mercator - UTM
Datum Horizontal: Sirgas 2000
Meridiano Central: 45°
Fuso: 23 Sul

DADOS DE PROJETO

FONTE: SITURB
ELABORAÇÃO: SUGEST/SEGETH
DATA: 19 de Outubro de 2018

ESCALA GRÁFICA:
0 0,3 0,6 1,2 km



Governo do Distrito Federal - GDF

Secretaria de Estado de Gestão do Território e Habitação - SEGETH
Subsecretaria de Gestão Urbana - SUGEST
Coordenação de Gestão Urbana - COGEST